

Carta delle Fragilità
Individuazione degli edifici compatibili

Adeguate ai pareri pervenuti dopo l'adozione e alle osservazioni accolte










REGIONE VENETO
Direzione Urbanistica
PROVINCIA DI TREVISO
Settore Urbanistica, Pianificazione
Territoriale e S.I.T.I.
COMUNE DI CAVASO DEL TOMBA
Il Sindaco, Giuseppe Scriminich

ATP
ARCHISTUDIO, arch. Marisa Fantin
SISTEMA S.n.c., dott. Francesco Sbetti
D-RECTA S.r.l., arch. Marco Pagani

INDAGINI SPECIALISTICHE
Indagine Geologica
dott. geologo Giuseppe Negri
Compatibilità idraulica
dott. geologo Simone Barbieri
Indagini Agronomiche
dott. agronomo Ornella Santantonio

DATA **agosto 2013**

LEGENDA **N.T.A.**

-  Confini Comunali
- Compatibilità geologica**
-  Area idonea art. 9
-  Area idonea a condizione art. 9
-  Area idonea a condizione - sottoclasse 1
Presenza di possibili fenomeni di liquefazione art. 9
-  Area idonea a condizione - sottoclasse 2
Incrementi locali di effetti sismici in parte compensati
dalla presenza di suolo tipo A) affiorante art. 9
-  Area non idonea art. 9
-  Edifici per i quali è necessaria un approfondimento di indagine
idrogeologica ai sensi dell'art. 9

